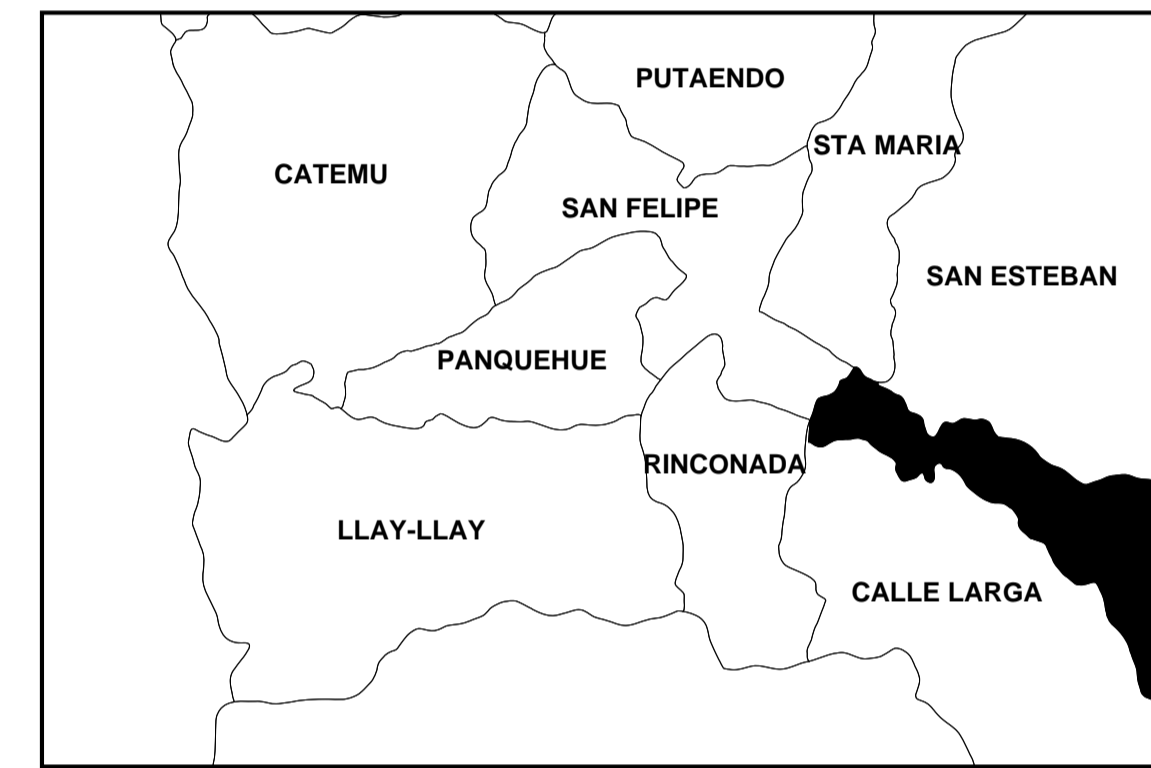
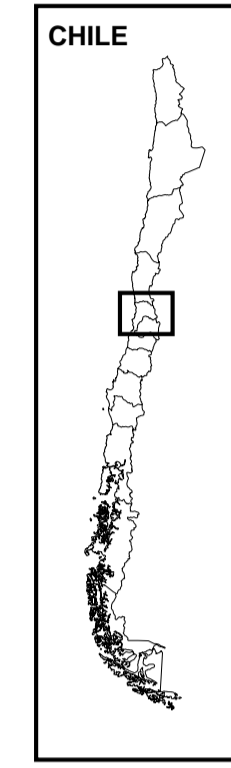


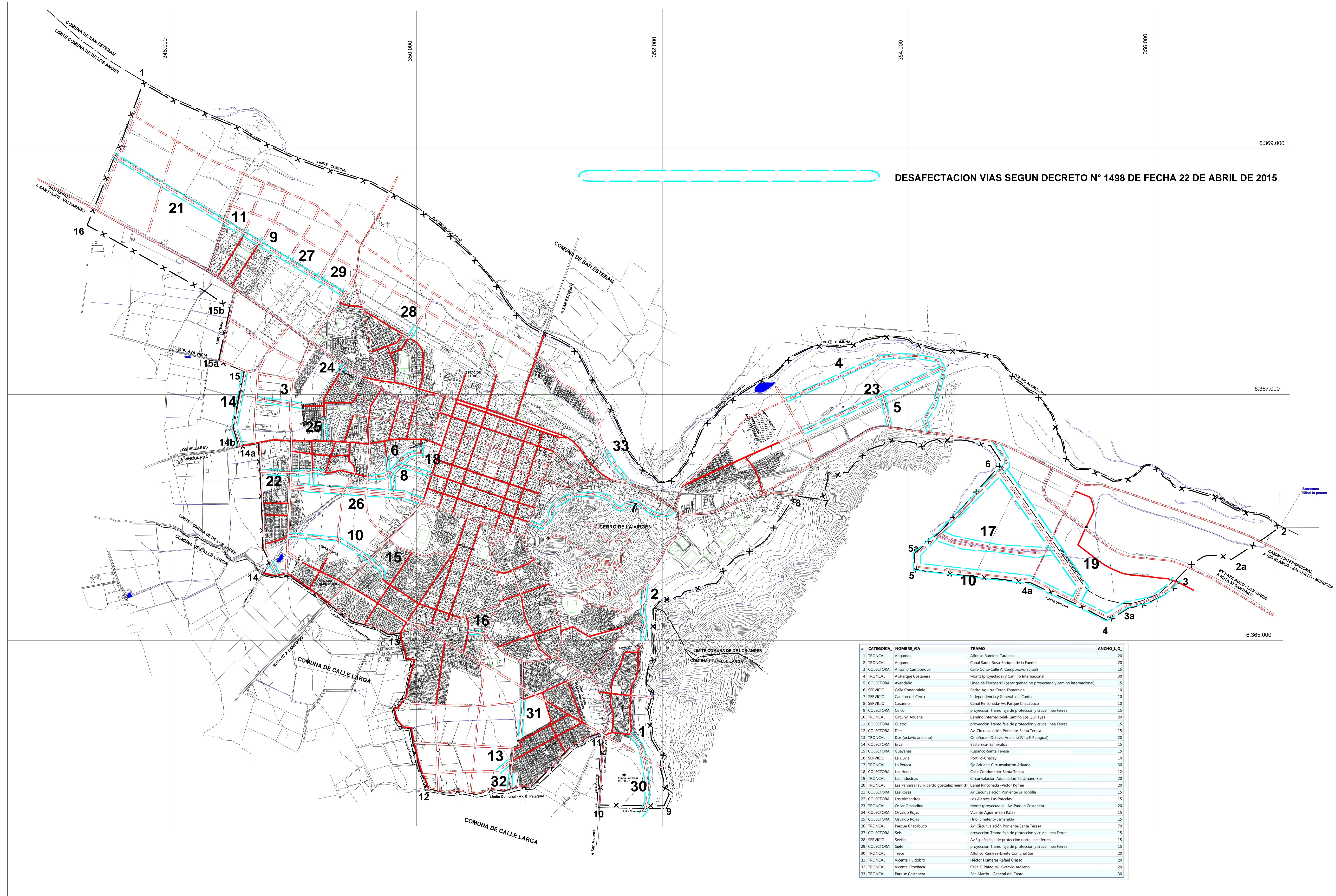
MAPA DE UBICACION




LEYENDA

- Vialidad Existente
- - - Vialidad Proyectada o Ensanche
- x x Límite Urbano
- Drenaje

DESAFECTACION VIAS SEGUN DECRETO N° 1498 DE FECHA 22 DE ABRIL DE 2015



CATEGORIA	NOMBRE VIA	TRAMO	ANCHO L.O.	
1	TRONCAL	Angamos	Alfonso Ramírez-Tarapaca	20
2	TRONCAL	Angamos	Canal Santa Rosa- Enrique de la Fuente	20
3	COLECTORA	Antonio Comonovo	Calle Ocho-Calle A. Camponovelolecta	15
4	TRONCAL	Av.Parque Costanera	Monte (proyectada) y Camino Internacional	30
5	COLECTORA	Avenida	Línea de Ferrocarril Oscar Grandino proyectada y camino internacional	15
6	SERVICIO	Calle Condominio	Pedro Aguirre-Cerda-Esmeralda	10
7	SERVICIO	Camino del Cerro	Independencia y General del Canto	10
8	SERVICIO	Caserno	Canal Rinconada-Av. Parque Chacabuco	10
9	COLECTORA	Cinco	proyección Tramo faja de protección y cruce línea Ferrea	15
10	TRONCAL	Circum. Aduana	Camino Internacional-Camino Los Quillayes	20
11	COLECTORA	Cuatro	proyección Tramo faja de protección y cruce línea Ferrea	15
12	COLECTORA	Diez	Av. Circunvalación Poniente-Santa Teresa	15
13	TRONCAL	Ochenta	Octavio Arellano (Vialidad Pataguá)	20
14	COLECTORA	Eval	Baterica-Esmeralda	15
15	COLECTORA	Guayanos	Ruparco-Santa Teresa	15
16	SERVICIO	La Uvaia	Puerto-Chacay	10
17	TRONCAL	La Patuca	Eje Aduana-Circunvalación Aduana	30
18	COLECTORA	Las Heras	Calle Condominio-Santa Teresa	12
19	TRONCAL	Las Industrias	Circunvalación Aduana-Límite Urbano Sur	20
20	TRONCAL	Las Parcelas (av. Ricardo González Hermin)	Canal Rinconada-Victor Komer	20
21	COLECTORA	Las Rosas	Av.Circunvalación Poniente-La Tordilla	15
22	COLECTORA	Los Almendros	Los Alcores-Las Paredes	15
23	TRONCAL	Oscar Grandino	Monte (proyectada) - Av. Parque Costanera	20
24	COLECTORA	Oswaldo Rojas	Vicente Aguirre-San Rafael	15
25	COLECTORA	Oswaldo Rojas	Línea Circunvalación Esmeralda	15
26	TRONCAL	Parque Chacabuco	Av. Circunvalación Poniente-Santa Teresa	70
27	COLECTORA	Seis	proyección Tramo faja de protección y cruce línea Ferrea	15
28	SERVICIO	Sevilla	Av.España-faja de protección norte línea ferrea	15
29	COLECTORA	Siete	proyección Tramo faja de protección y cruce línea Ferrea	15
30	TRONCAL	Trece	Alfonso Ramírez-Límite Comunal Sur	20
31	TRONCAL	Vicente Huáldobro	Héctor Hummer-Rafael Grasso	20
32	TRONCAL	Vicente Omeñaca	Calle El Pataguá- Octavio Arellano	20
33	TRONCAL	Parque Costanera	San Martín - General del Canto	30

 <p>Plan Regulador Comunal de Los Andes</p> <p><small>TOMADO RAZON POR ORDEN DEL CONTRALOR GENERAL DE LA REPUBLICA 14 AGO 2003 CONTRALOR REGIONAL VALPARAISO</small></p>	<p>ILUSTRE MUNICIPALIDAD DE LOS ANDES</p> <p>MANUEL RIVERA MARTINEZ ALCALDE</p> <p>MARCELO ANIBAL VERGACHEREN DIRECTOR DE OBRAS</p> <p>LUIS ROSAS FELIPE SECRETARIO MUNICIPAL</p> <p><small>El Secretario Municipal y Ministro de Fe del Consejo Municipal, certifica que el presente Plano, Memoria y Ordenanza del Plan Regulador Comunal, fue aprobado por Acuerdo N° 99 de fecha 30 de octubre de 1997.</small></p>	<p>SECRETARIA REGIONAL MINISTERIAL DE VIVIENDA Y URBANISMO V - REGION</p> <p>DANIEL SEPULVEDA VOILLERIE ARQUITECTO SECRETARIO REGIONAL MINISTERIAL DE VIVIENDA Y URBANISMO V- REGION</p> <p>ALINO VAZQUEZ REYES INGENIERO JEFE DEPARTAMENTO DESARROLLO URBANO</p>	<p>GOBIERNO V - REGION VALPARAISO</p> <p>LUIS GUASTAVINO CORDOVA INGENIERO REGIONAL</p> <p>RODOLFO BICKELL DUMAS SECRETARIO SUBCUTIVO</p> <p><small>Ministerio de Fe del Consejo Regional del Gobierno Regional de Valparaíso, certifica que el presente Plano, Memoria y Ordenanza del Plan Regulador Comunal, fue aprobado por Acuerdo N° 11 de fecha 11 de Abril 2013 del Consejo Regional V-según.</small></p>	<p>ARCHIVO CONSERVADOR DE BIENES RAICES</p> <p>PLANO PRLA 02</p> <p>ESCALA 1 : 10000</p>
	