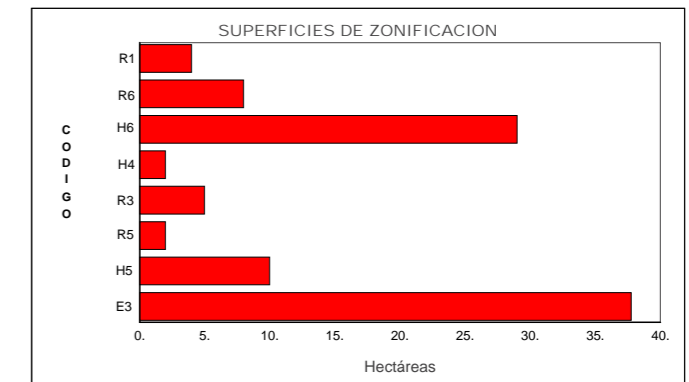






ZONIFICACIONES

- E3 REGIMIENTO
- H4 RESIDENCIAL MIXTO, SUBDIVISION 160m2
- H5 RESIDENCIAL, SUBDIVISION 300m2
- H6 RESIDENCIAL, SUBDIVISION 800m2
- R1 FRANJA PROTECCION RIO
- R3 FRANJA PROTECCION FERROCARRIL
- R5 TRAZADO DE ALTA TENSION
- R6 ZONA DE RODADOS



Codigo	Hectáreas
R1	4,000
R6	8,000
H6	29,000
H4	2,000
R3	5,000
R5	2,000
H5	10,000
E3	37,770

NOTA: HIJUELA N°15 - HIJUELA N°16 Y POTRERO ALTO CONSTITUYEN LA RESERVA FORESTAL "RIO BLANCO" D.S. N°2944 DEL 10/05/1932 DEL MINISTERIO DE TIERRAS Y COLONIZACION Y D.S. N°871 DEL 06/09/1957 DEL MINISTERIO DE AGRICULTURA.

 <p>Plan Regulador Comunal de Los Andes Localidad de Rio Blanco</p>	<p>RESOLUCION N°31-4-105 FECHA 30 de MAYO de 2003 GOBIERNO REGIONAL DE VALPARAISO</p>	 <p>JOSE ROSAS VERA ARQUITECTO</p>	<p>ILUSTRE MUNICIPALIDAD DE LOS ANDES</p>		<p>SECRETARIA REGIONAL MINISTERIAL DE VIVIENDA Y URBANISMO V - REGION</p>	<p>GOBIERNO V - REGION VALPARAISO</p>	<p>ARCHIVO CONSERVADOR DE BIENES RAICES</p>	
	<p>TOMADO RAZON POR ORDEN DEL CONTRALOR GENERAL DE LA REPUBLICA 14 AGO 2003 CONTRALOR REGIONAL VALPARAISO</p>		<p>PONTIFICIA UNIVERSIDAD CATOLICA DE CHILE FACULTAD DE ARQUITECTURA Y BELAS ARTES DIRECCION DE PROYECTO E INVESTIGACION</p>	<p>MANUEL RIVERA MARTINEZ ALCALDE</p> <p>MARCELO ANINAT VERSCHEREN DIRECTOR DE OBRAS</p>	<p>LUIS ROSAS JELVEZ SECRETARIO MUNICIPAL</p> <p><small>El Secretario Municipal y Ministro de Fe del Concejo Municipal, certifica que el presente Plano, Memoria y Ordenanza del Plan Regulador Comunal, fue aprobado por Acuerdo N° 99 de fecha 30 de Octubre de 1997.</small></p>	 <p>DANIEL SEPULVEDA VOULIEME ARQUITECTO SECRETARIO REGIONAL MINISTERIAL DE VIVIENDA Y URBANISMO V° REGION</p> <p>MARIA GRACIELA RAMIREZ BOUDBOUER ARQUITECTO JEFE DEPARTAMENTO DESARROLLO URBANO</p>	 <p>RAUL ALLARD NEWMANN INTENDENTE REGIONAL</p> <p>RODOLFO BICKELL DUMAS SECRETARIO EJECUTIVO</p> <p><small>Ministro de Fe del Consejo Regional del Gobierno Regional Región de Valparaíso, certifica que el presente plano corresponde a lo aprobado por acuerdo N°3675 de fecha 13 de Diciembre del 2001 del Consejo Regional V-Region.</small></p>	<p>PLANO PRLA 03</p> <p>ESCALA 1 : 5000</p>